

Wielkopolski Regionalny Program Operacyjny na lata 2014 – 2020

*Ocena oddziaływania przedsięwzięć
na środowisko
oraz na obszar Natura 2000*



Fundusze
Europejskie
Program Regionalny



SAMORZĄD WOJEWÓDZTWA
WIELKOPOLSKIEGO

Unia Europejska
Europejski Fundusz
Rozwoju Regionalnego



Plan prezentacji

- *podstawy prawne;*
- *podstawowe pojęcia;*
- *jakie przedsięwzięcia wymagają ooś?*
- *załączniki wymagane do złożenia z wnioskiem o dofinansowanie w zakresie ooś;*
- *wskazówki do prawidłowego wypełnienia Załącznika OOS;*
- *Zaświadczenie organu odpowiedzialnego za monitorowanie obszarów NATURA 2000;*
- *Deklaracja właściwego organu odpowiedzialnego za gospodarkę wodną.*

Podstawy prawne w zakresie oceny oddziaływania na środowisko

- *Dyrektywa Parlamentu Europejskiego i Rady 2011/92/UE z dnia 13 grudnia 2011r. w sprawie oceny skutków wywieranych przez niektóre przedsięwzięcia publiczne i prywatne na środowisko (dalej: **dyrektywa OOS**);*
- *Ustawa z dnia 3 października 2008 r. o udostępnianiu informacji o środowisku i jego ochronie, udziale społeczeństwa w ochronie środowiska oraz o ocenach oddziaływania na środowisko - ze zmianami (dalej: **ustawa ooś**);*
- *Rozporządzenie Rady Ministrów z dnia 9 listopada 2010 r. w sprawie określenia rodzajów przedsięwzięć mogących znacząco oddziaływać na środowisko - ze zmianami (dalej: **rozporządzenie ooś**).*

Podstawowe pojęcia w zakresie ooś

przedsięwzięcie – jest to **zamierzenie budowlane** lub inna ingerencja w środowisko polegająca na **przekształceniu lub zmianie sposobu wykorzystania terenu**, w tym również na wydobywaniu kopalin; przedsięwzięcia **powiązane technologicznie** kwalifikuje się jako **jedno przedsięwzięcie**, także jeżeli są one realizowane przez różne podmioty;

ocena oddziaływania przedsięwzięcia na środowisko - jest to **postępowanie** w sprawie oceny oddziaływania na środowisko planowanego przedsięwzięcia, obejmujące w szczególności:

- weryfikację **raportu ooś**,
- uzyskanie wymaganych ustawą (ooś) **opinii i uzgodnień**,
- zapewnienie możliwości **udziału społeczeństwa** w postępowaniu;

Jakie przedsięwzięcia wymagają ooś?

Przeprowadzenia oceny oddziaływania przedsięwzięcia na środowisko wymagają lub mogą wymagać następujące planowane **przedsięwzięcia mogące znacząco oddziaływać na środowisko:**

- *przedsięwzięcia mogące **zawsze** znacząco oddziaływać na środowisko - (tzw. grupa I),*
- *przedsięwzięcia mogące **potencjalnie** znacząco oddziaływać na środowisko – (tzw. grupa II),*

wymienione w Aneksie I i II dyrektywy ooś oraz rozporządzeniu ooś oraz:

- *przedsięwzięcia mogące znacząco oddziaływać na obszar **Natura 2000**, które nie są bezpośrednio związane z ochroną tego obszaru lub nie wynikają z tej ochrony - (tzw. grupa III).*

Załączniki wymagane do złożenia z wnioskiem o dofinansowanie w zakresie ooś

1. Wszyscy wnioskodawcy zobowiązani są do złożenia:

Załącznika do wniosku aplikacyjnego w ramach Wielkopolskiego Regionalnego Programu Operacyjnego na lata 2014-2020 w zakresie OOŚ (dalej Załącznika OOŚ).

- Jeżeli projekt ma charakter **nieinfrastrukturalny** (np. zakup sprzętu, urządzeń) - Załącznik OOŚ należy wypełnić w ograniczonym zakresie:
 - w pkt. F.3.1 - zaznaczyć kwadrat „żaden z powyższych załączników...” i podać krótkie wyjaśnienie,
 - w pkt. F.4.1 - zaznaczyć kwadrat „NIE”,
 - w pkt. F.4.3 - podać krótkie wyjaśnienie,
 - w pkt. F.5.1 - zaznaczyć kwadrat „NIE”,
 - w pkt. F.5.1.2 - podać krótkie wyjaśnienie.

Nie ma konieczności załączać *Zaświadczenia organu odpowiedzialnego za monitorowanie obszarów Natura 2000 oraz Deklaracji właściwego organu odpowiedzialnego za gospodarkę wodną.*

- Jeżeli projekt ma charakter **infrastrukturalny** - Załącznik OOŚ należy wypełnić w pkt. F.1-F.5 i F.7-F.8.

Do wniosku załączyć należy także *Zaświadczenie organu odpowiedzialnego za monitorowanie obszarów Natura 2000 oraz Deklarację właściwego organu odpowiedzialnego za gospodarkę wodną.*

Organem właściwym do wydania ww. zaświadczenia i deklaracji jest **Regionalna Dyrekcja Ochrony Środowiska (RDOŚ)** w Poznaniu.

2. Dokumentacja w sprawie wydania decyzji o środowiskowych uwarunkowaniach:

- **wniosek o wydanie decyzji o środowiskowych uwarunkowaniach** wraz z **kartą informacyjną przedsięwzięcia** (w tym potwierdzenie poinformowania społeczeństwa o wszczęciu postępowania),
- **opinia RDOŚ** oraz **opinia Państwowej Inspekcji Sanitarnej** w sprawie potrzeby przeprowadzenia oceny oddziaływania na środowisko i ewentualnie **zakresu raportu** o oddziaływaniu przedsięwzięcia na środowisko,
- **postanowienie** organu właściwego do wydania decyzji o środowiskowych uwarunkowaniach, stwierdzające **obowiązek przeprowadzenia oceny oddziaływania przedsięwzięcia na środowisko** lub stwierdzające **brak potrzeby przeprowadzenia oceny oddziaływania przedsięwzięcia na środowisko**,

- **raport o oddziaływaniu przedsięwzięcia na środowisko** (dotyczy wyłącznie przedsięwzięć, w przypadku których przeprowadzono ocenę oddziaływania przedsięwzięcia na środowisko),
- potwierdzenie przeprowadzenia **konsultacji społecznych** (dotyczy wyłącznie przedsięwzięć, w przypadku których przeprowadzono ocenę oddziaływania przedsięwzięcia na środowisko),
- **uzgodnienie warunków realizacji przedsięwzięcia** (postanowienie właściwego organu, tj. RDOŚ) oraz **opinię** właściwego organu Państwowej Inspekcji Sanitarnej, jeśli została wydana – tylko dla przedsięwzięć, dla których przeprowadzono ocenę oddziaływania przedsięwzięcia na środowisko
- **decyzja o środowiskowych uwarunkowaniach** (w tym: potwierdzenie poinformowania społeczeństwa o wydaniu decyzji)

3. Zaświadczenie organu odpowiedzialnego za monitorowanie obszarów NATURA 2000



Zaświadczenie organu odpowiedzialnego za monitorowanie obszarów Natura 2000

Instytucja odpowiedzialna:.....

po zbadaniu wniosku dotyczącego projektu:.....

w odniesieniu do projektu zlokalizowanego w:.....

oświadcza, że projekt nie wywrze istotnego wpływu na obszar *Natura 2000* z następujących powodów:

W związku z tym przeprowadzenie odpowiedniej oceny wymaganej na mocy art. 6 ust. 3 dyrektywy Rady 92/43/EWG¹ nie zostało uznane za niezbędne.

W załączniku znajduje się mapa w skali 1:100 000 (lub w skali najbardziej zbliżonej do wymienionej) ze wskazaniem lokalizacji projektu oraz przedmiotowego obszaru *Natura 2000*, jeżeli taki istnieje.

Data (dd/mm/rrrr):

Podpis:.....

Imię i nazwisko:

Stanowisko:

Organizacja:.....

(Organ odpowiedzialny za monitorowanie obszarów *Natura 2000*)

Pieczęć urzędu:

Dane multimedialne:
Rogalińska Dolina Warty o kodzie PLH300012

Mapa

Mapa

Natura 2000
Dyrektywa Siedliskowa

P-HC000'2
Rogalińska Dolina Warty

skala 1:50 000

Legenda:
- obszar Natura 2000
- obszar przedmiotowy

Logo TECH-EX

¹ Dyrektywa Rady 92/43/EWG z dnia 21 maja 1992 r. w sprawie ochrony siedlisk przyrodniczych oraz dzikiej fauny i flory (Dz.U. L 206 z 22.7.1992, s. 7).

Zaświadczenie organu odpowiedzialnego za monitorowanie obszarów NATURA 2000

- do Zaświadczenia należy załączyć **mapę** (w skali od 1:50 000 do 1:100 000) z zaznaczonym **obszarem Natura 2000** oraz **lokalizacją planowanej inwestycji** (ewentualnie z tylko zaznaczoną inwestycją – wówczas to RDOŚ zaznaczy granice obszaru Natura 2000)
- Informacje o obszarach Natura 2000 można znaleźć na stronie: <http://natura2000.gdos.gov.pl/>
- **mapy** można pobrać ze strony Generalnej Dyrekcji Ochrony Środowiska (GDOŚ) – adres strony: www.geoserwis.gdos.gov.pl/mapy
- jeżeli w ramach projektu występuje **więcej niż jedno zamierzenie budowlane**, zaświadczenie powinno odnosić się do nich w sposób **zbiorczy** (jeżeli ich rozmieszczenie uniemożliwia umieszczenie ich na jednej mapie będącej załącznikiem do zaświadczenia wówczas należy załączyć większą ilość map).

4. Deklaracja właściwego organu odpowiedzialnego za gospodarkę wodną



Unia Europejska
Europejski Fundusz
Rozwoju Regionalnego



Deklaracja właściwego organu odpowiedzialnego za gospodarkę wodną¹

Instytucja odpowiedzialna:

po zbadaniu wniosku dotyczącego projektu:

w odniesieniu do projektu zlokalizowanego w:

oświadcza, że **projekt nie pogarsza stanu jednolitej części wód ani nie uniemożliwia osiągnięcia dobrego stanu wód/potencjału** z następujących powodów:

Data (dd/mm/rrrr):.....

Podpis:.....

Imię i nazwisko:

Stanowisko:.....

Organizacja.....

(Właściwy organ określony zgodnie z art. 3 ust. 2 ramowej dyrektywy wodnej)

Pieczczę urzędu:

¹ Zgodnie z art. 3 ust. 2 dyrektywy 2000/60/WE Parlamentu Europejskiego i Rady z dnia 23 października 2000 r. ustanawiającej ramy wspólnotowego działania w dziedzinie polityki wodnej (Dz.U. L 327 z 22.12.2000, s. 1).




Deklaracja właściwego organu odpowiedzialnego za gospodarkę wodną



- **Jednolite części wód (JCW)** - zgodnie z *Dyrektywą 2000/60/WE Parlamentu Europejskiego i Rady ustanawiającą ramy wspólnotowego działania w dziedzinie polityki wodnej* (tzw. Ramową Dyrektywą Wodną) - **dzielmy na:**
 - **Jednolite części wód powierzchniowych (JCWP)** – to oddzielne i znaczące elementy wód powierzchniowych takie jak: **jezioro, zbiornik, strumień, rzeka lub kanał, część strumienia, rzeki lub kanału, wody przejściowe lub pas wód przybrzeżnych;**
 - **Jednolite części wód podziemnych (JCWPd)** – to określona **objętość wód podziemnych** występująca w obrębie warstwy wodonośnej lub zespołu warstw wodonośnych;

Deklaracja właściwego organu odpowiedzialnego za gospodarkę wodną

We wniosku o wydanie deklaracji znajdującym się na stronie **RDOŚ**, należy:

- opisać **lokalizację i charakterystykę projektu**,
- **uzasadnić brak negatywnego wpływu** projektu na stan JCW (powierzchniowych i podziemnych) oraz
- załączyć, jeśli to możliwe, **mapę z lokalizacją projektu** wraz z **położeniem jednolitych części wód**

Informacje o **JCW powierzchniowych** oraz ich aktualne mapy znajdują się na stronie internetowej Regionalnego Zarządu Gospodarki Wodnej (**RZGW**) w Poznaniu (lub we Wrocławiu)  *Mapy jednolitych części wód*  *Tabela. Informacje o JCW wg gmin (XLS)*  *Foldery i pliki PDF* (tu znajdują się poszczególne mapy umieszczone według numerów podanych w niebieskiej kolumnie D Tabeli .*Informacje o JCW wg gmin (XLS)*)

Informacje o **JCW podziemnych** oraz ich aktualne mapy znajdują się na stronie Krajowego Zarządu Gospodarki Wodnej (**KZGW**)  <http://geoportal.kzgw.gov.pl>
 *Przeglądarka map*

- 5. Oświadczenie o nie zaleganiu z informacją wobec rejestrów prowadzonych w GDOŚ – dotyczy tylko jednostek samorządu terytorialnego;**
- 6. Decyzja o ustaleniu lokalizacji inwestycji celu publicznego lub wypis i wyrys z miejscowego planu zagospodarowania przestrzennego;**
- 7. Zgłoszenie / decyzja o pozwoleniu na budowę wraz z wyciągiem z projektu budowlanego;**
- 8. Pozostałe dokumenty, postanowienia lub decyzje administracyjne, niewymienione powyżej, niezbędne dla realizacji przedsięwzięcia.**

Dziękuję za uwagę



Fundusze
Europejskie
Program Regionalny



SAMORZĄD WOJEWÓDZTWA
WIELKOPOLSKIEGO

Unia Europejska
Europejski Fundusz
Rozwoju Regionalnego

